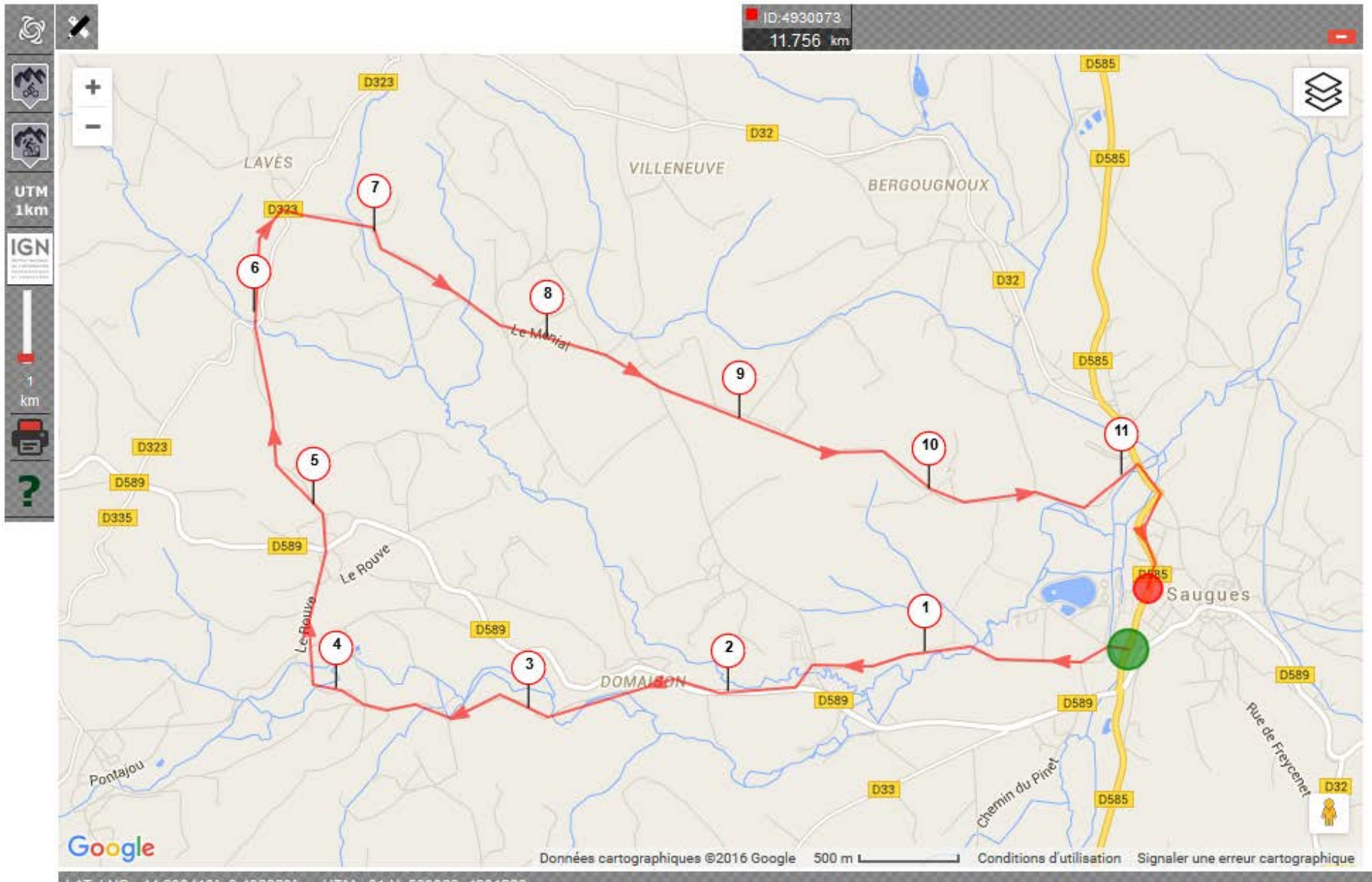
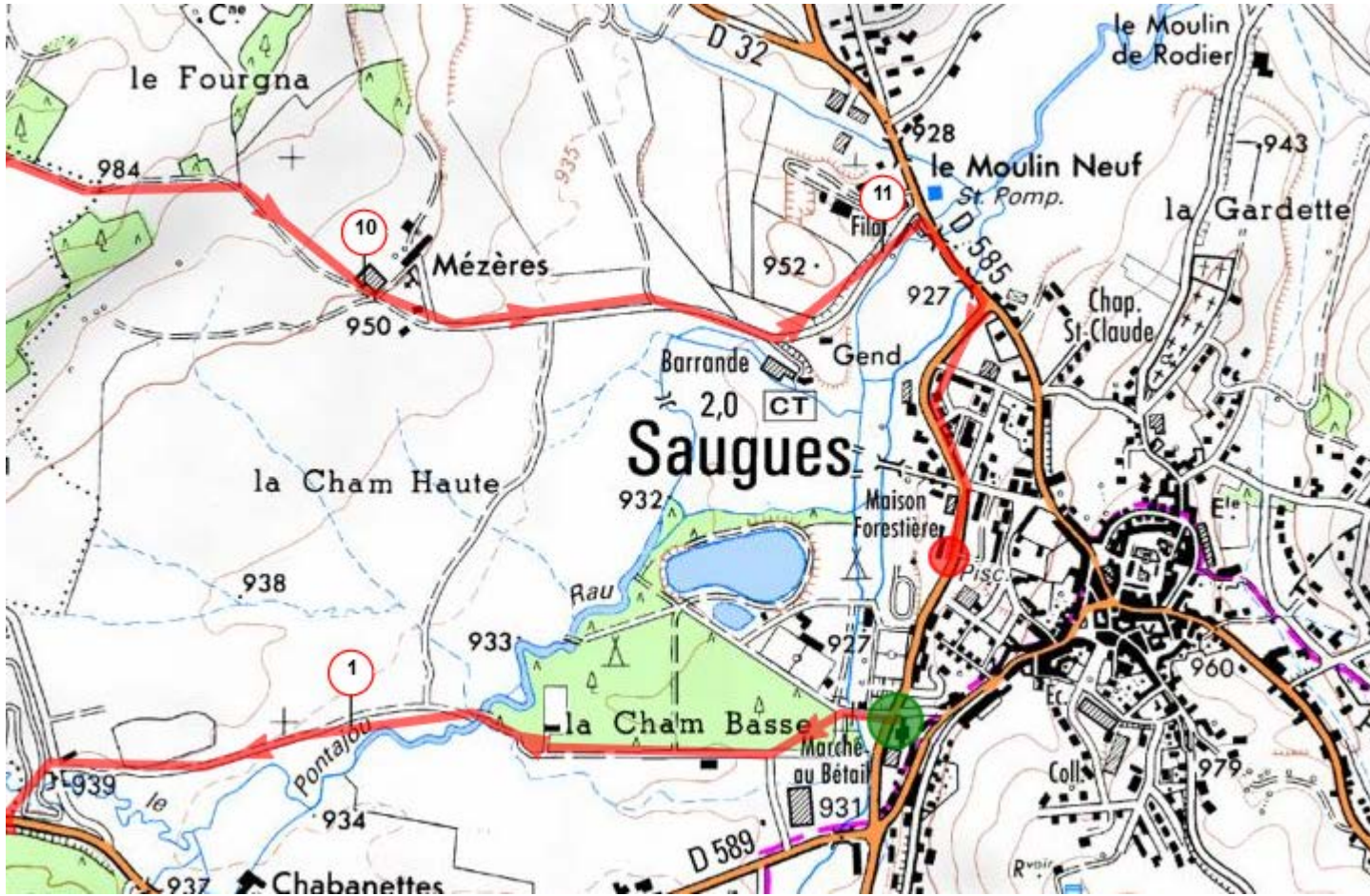


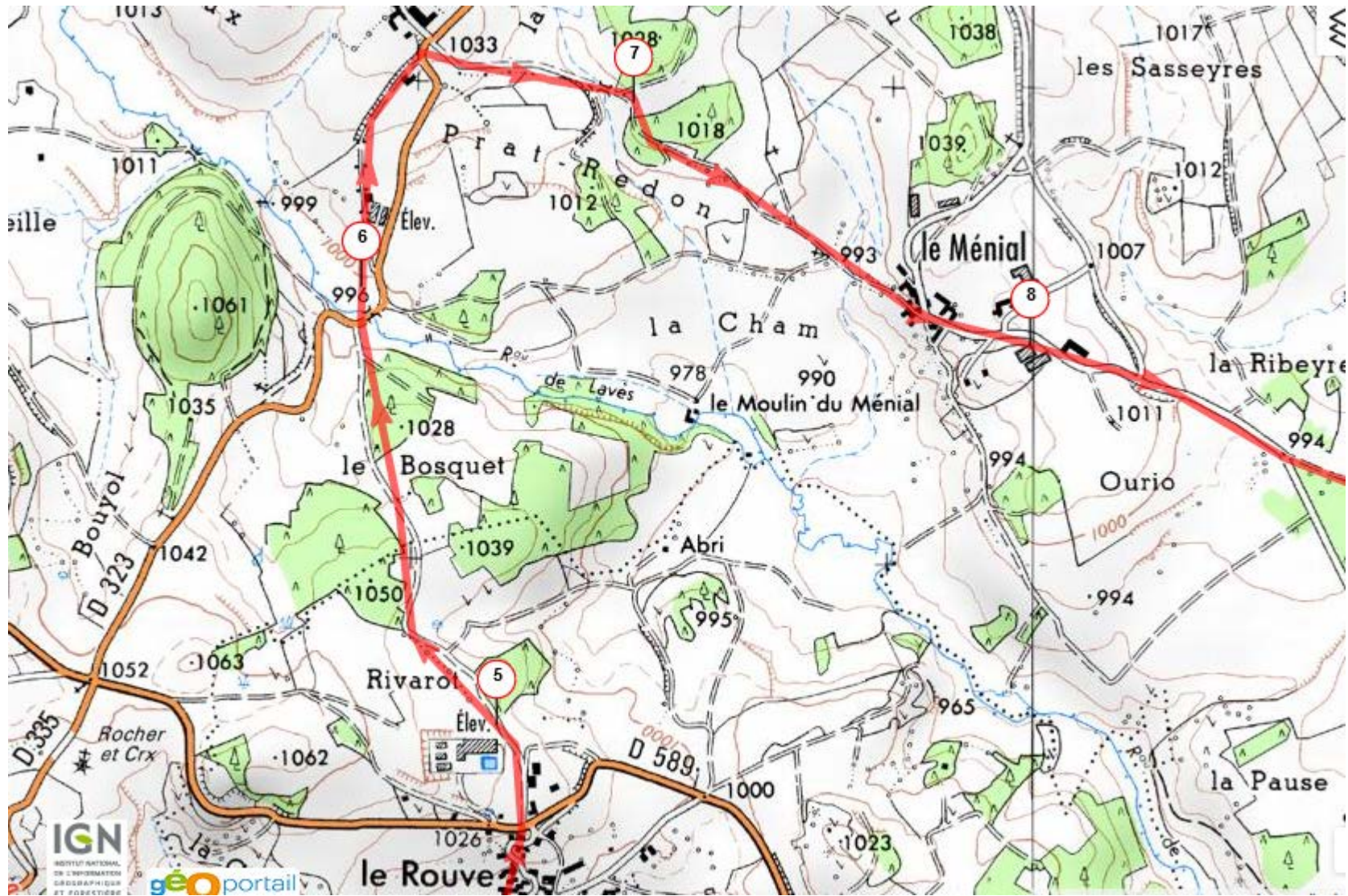
pontajou

Randonnée Pédestre, 11.757km, Dénivelé 239m : Saugues -> Saugues









INFORMATIONS GÉNÉRALES

Localité de départ	Saugues
Localité d'arrivée	Saugues
11.757 km	Altitude min. 925m Altitude max. 1044m Dénivelé Tot. + 239m Dénivelé Tot. - -233m
Activité	Randonnée Pédestre
Type de sol majoritaire	Sentier
Difficulté	Basse
Type de parcours	Non officiel
Parcours balisé	Oui
Parcours testé par l'auteur	Non
Dernière mise à jour	15/06/2015
Identifiant du parcours	4930073

NOTES DE L'AUTEUR

Aucune

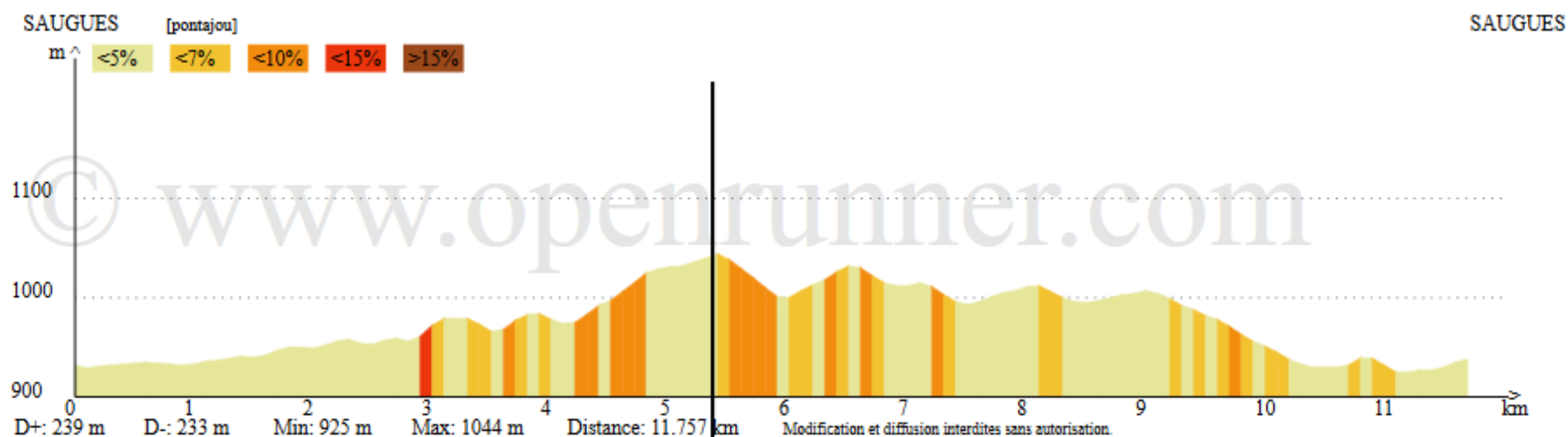
MOTS-CLÉS

Aucun

COMMENTAIRES

Aucun

[Commentez ce parcours](#)



Position du curseur

Altitude: **1044**m D+: **151**m D- : **39**m Distance depuis le départ: **5.400**km
Longitude: **3.48991**° Latitude: **44.96700**°

Walking

Moves Itinéraires POI Carte de densité

Search location

La Pén

Venteuges

D 32

D 323

D 32

D 32

D 32

D 585

D 585

D 32

augues

D 33

D 589

D 585

Public
06 PONTAJOU

I like this

11.8 km 195 m 190 m



- WP1 0.0 km, 931 m
- WP2 2.3 km, 957 m
- route 4.3 km, 980 m
- route2 4.8 km, 1020 m
- WP5 6.5 km, 1033 m
- WP6 8.6 km, 996 m

Use with my Suunto Traverse



WP6
POI
From start 8,59 km
Lap 2,06 km
44.969110, 3.513350
996 m