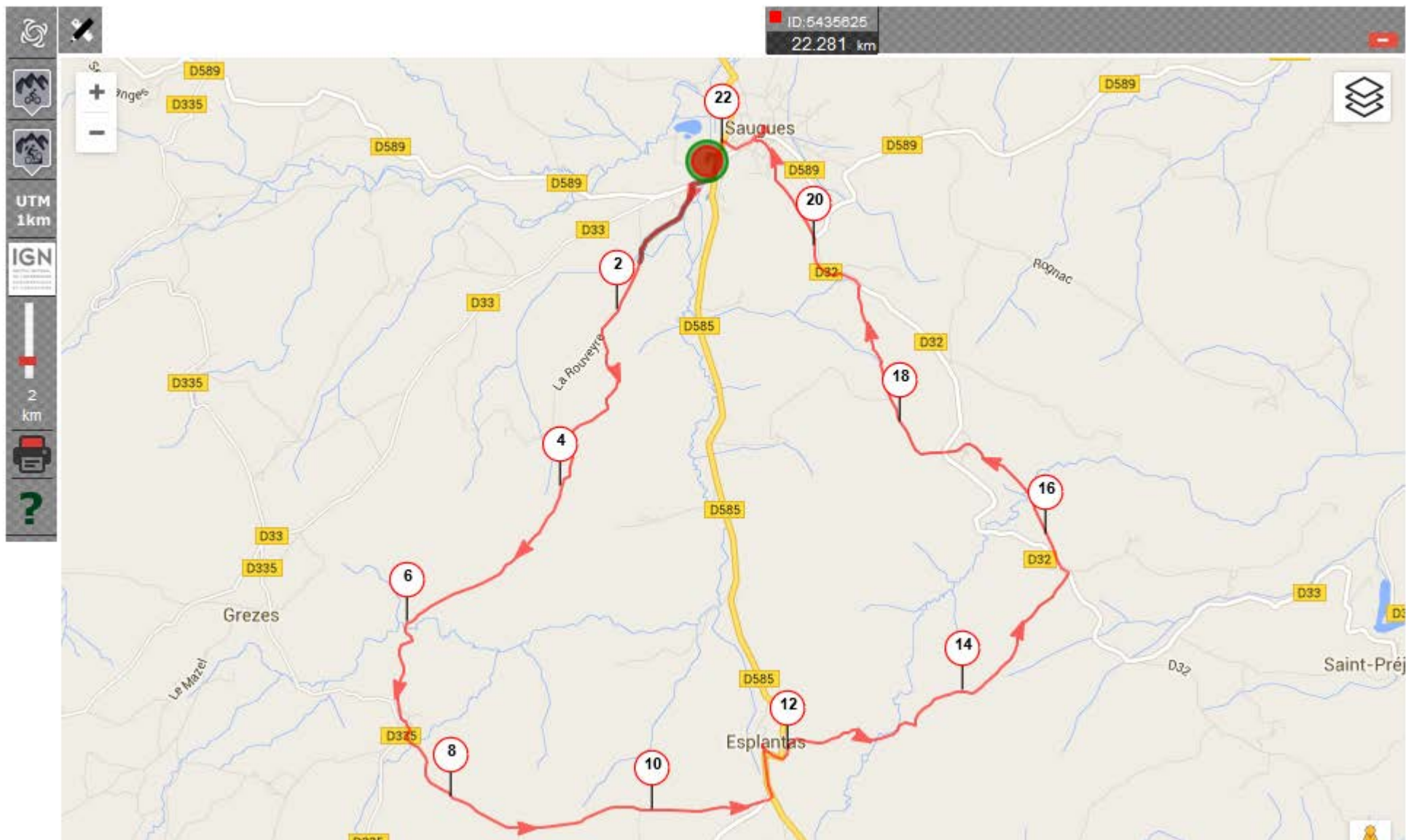
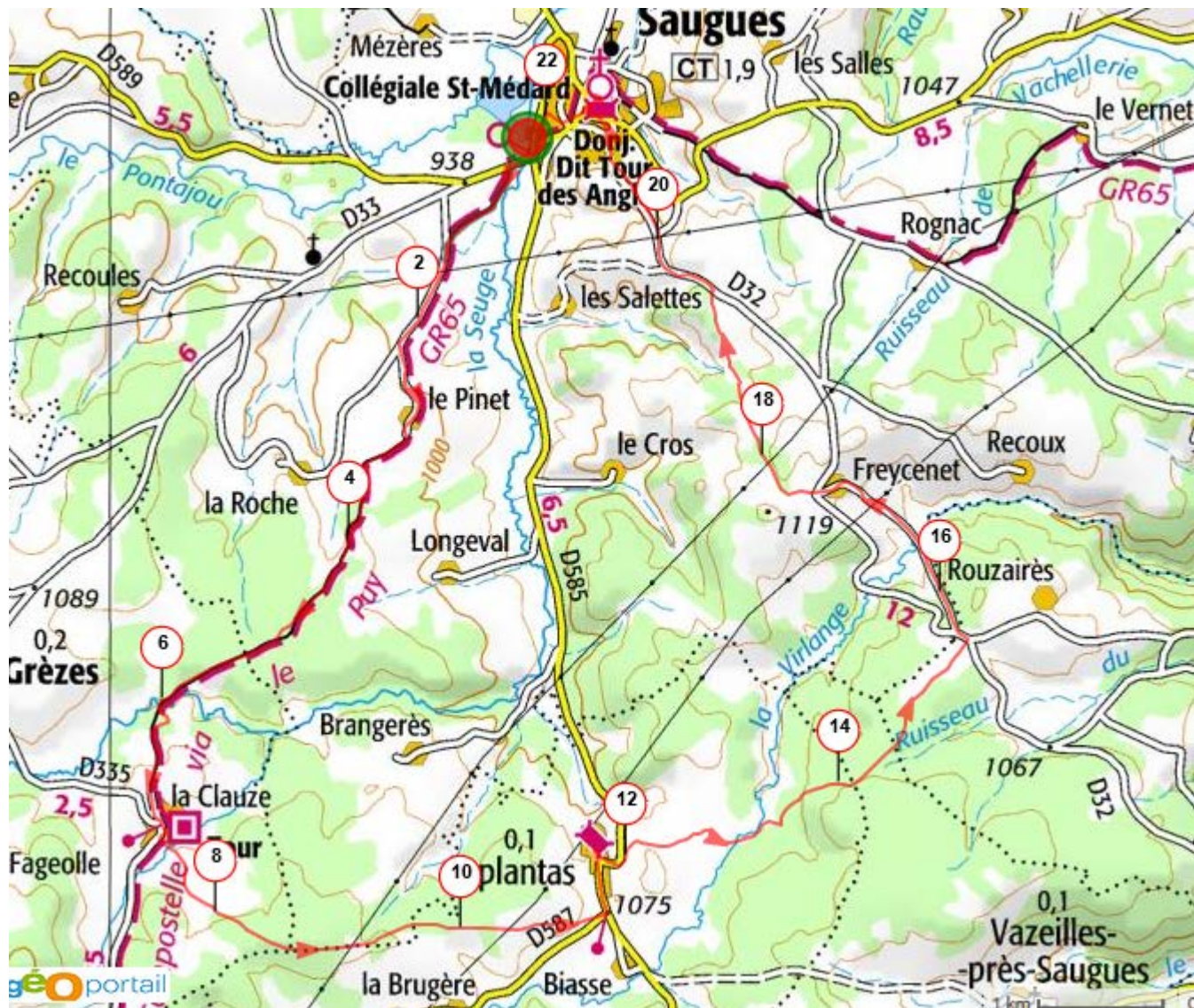
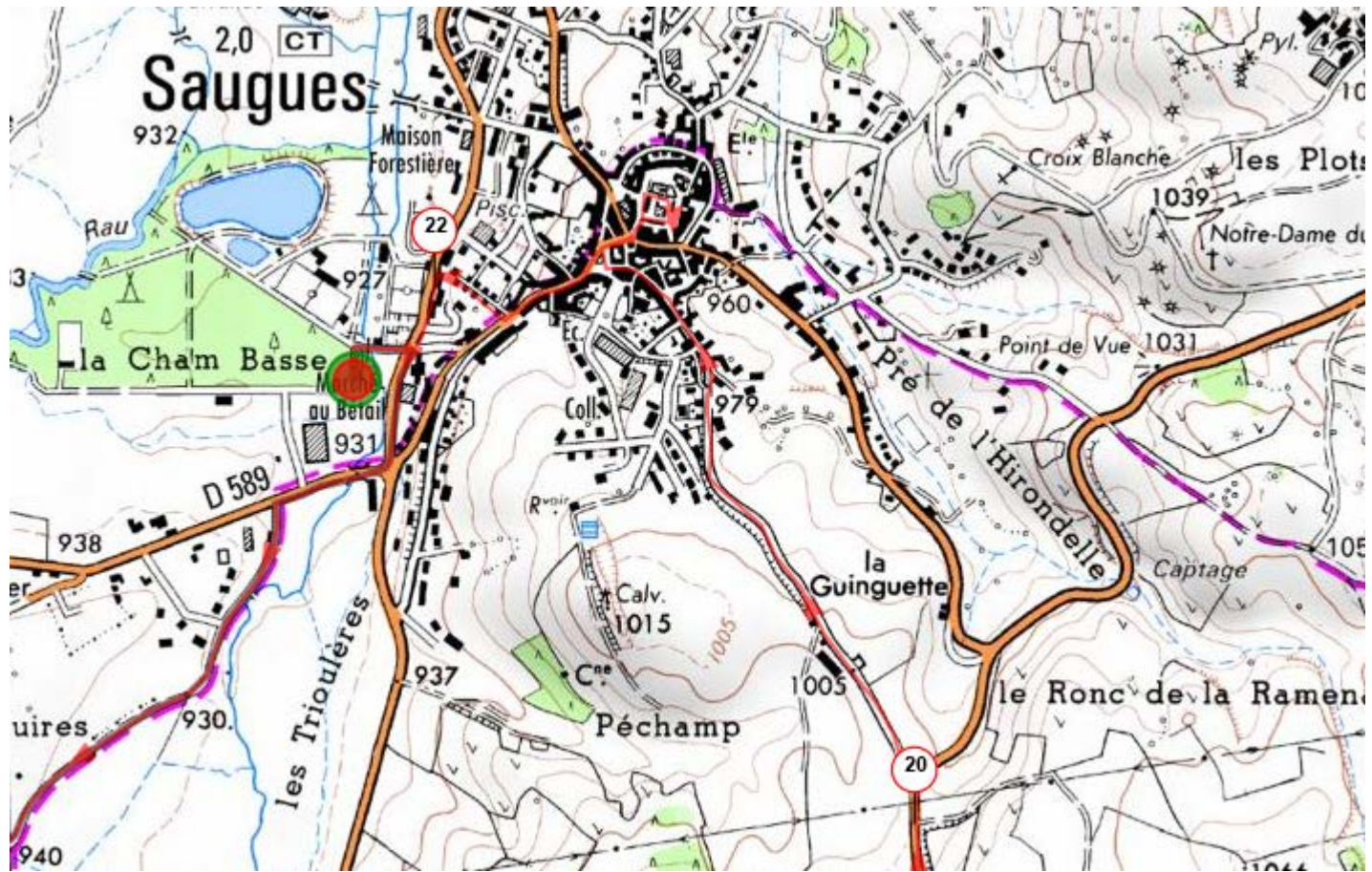


Les Trois Tours

Randonnée Pédestre, 22.278km, Dénivelé 452m : Saugues -> Saugues







INFORMATIONS GÉNÉRALES

Localité de départ [Saugues](#)
Localité d'arrivée [Saugues](#)

22.278km

Altitude min. 928m
Altitude max. 1151m
Dénivelé Tot. + 452m
Dénivelé Tot. - -454m

Activité Randonnée Pédestre
Type de sol majoritaire Mixte
Difficulté Basse
Type de parcours Officiel
Parcours balisé Oui
Parcours testé par l'auteur Oui
Dernière mise à jour 07/11/2015
Identifiant du parcours [5435625](#)

NOTES DE L'AUTEUR

Jolie ballade 22 KM, bien balisée en jaune, piste large, très beau paysage. Attention au balisage à la bifurcation avant le pinet. Guide Chaminat Saugues, sentier Respirando

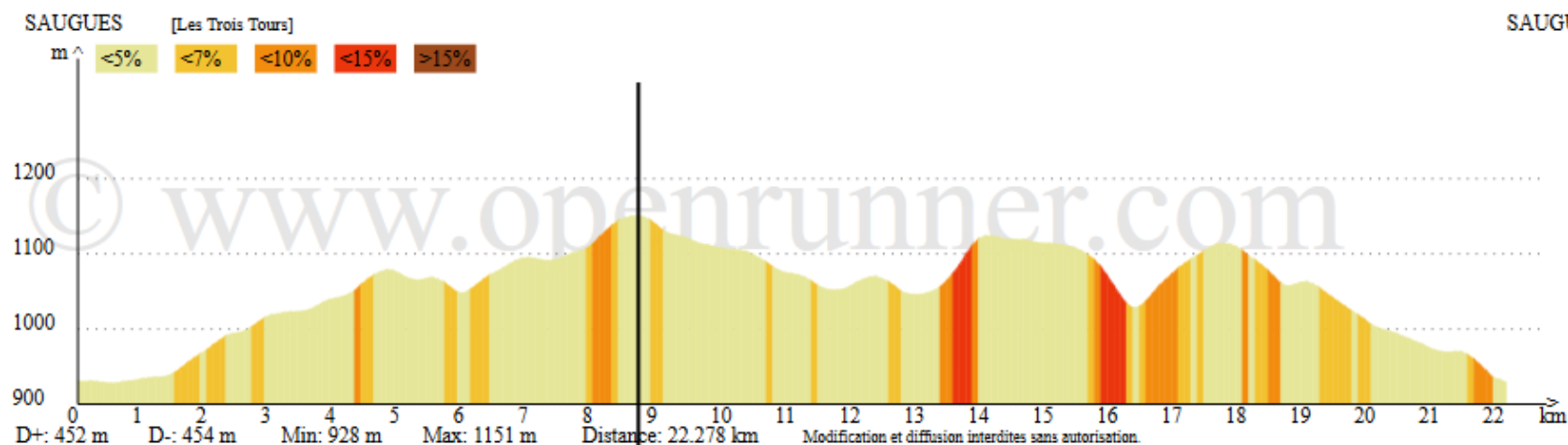
MOTS-CLÉS

[Saugues](#), [Gévaudan](#), [le Pinet](#), [La Clauze](#), [Esplantas](#), [Freycenet](#), [laTour des Anglais](#)

COMMENTAIRES

Aucun

[Commentez ce parcours](#)



Position du curseur

Altitude: **1151**m D+: **263**m D- : **43**m Distance depuis le départ: **8.700**km
Longitude: **3.51812**° Latitude: **44.90197**°

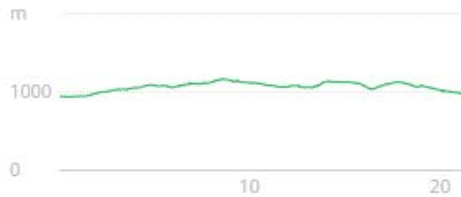
Walking

Moves Itinéraires POI Carte de densité Pépinet

Public
04 LES TROIS TOURS

I like this

22.3 km 540 m 541 m



- WP1 0.0 km, 931 m
- WP2 0.2 km, 931 m
- WP3 0.6 km, 928 m
- WP4 1.4 km, 937 m
- laclauze 6.9 km, 1100 m
- esplantas 11.6 km, 1053 m
- WP7 20.1 km, 1007 m

Use with my Suunto Traverse



LACLAUZE
POI
From start 6,88 km
Lap 5,48 km
44.912320, 3.503935
1100 m

