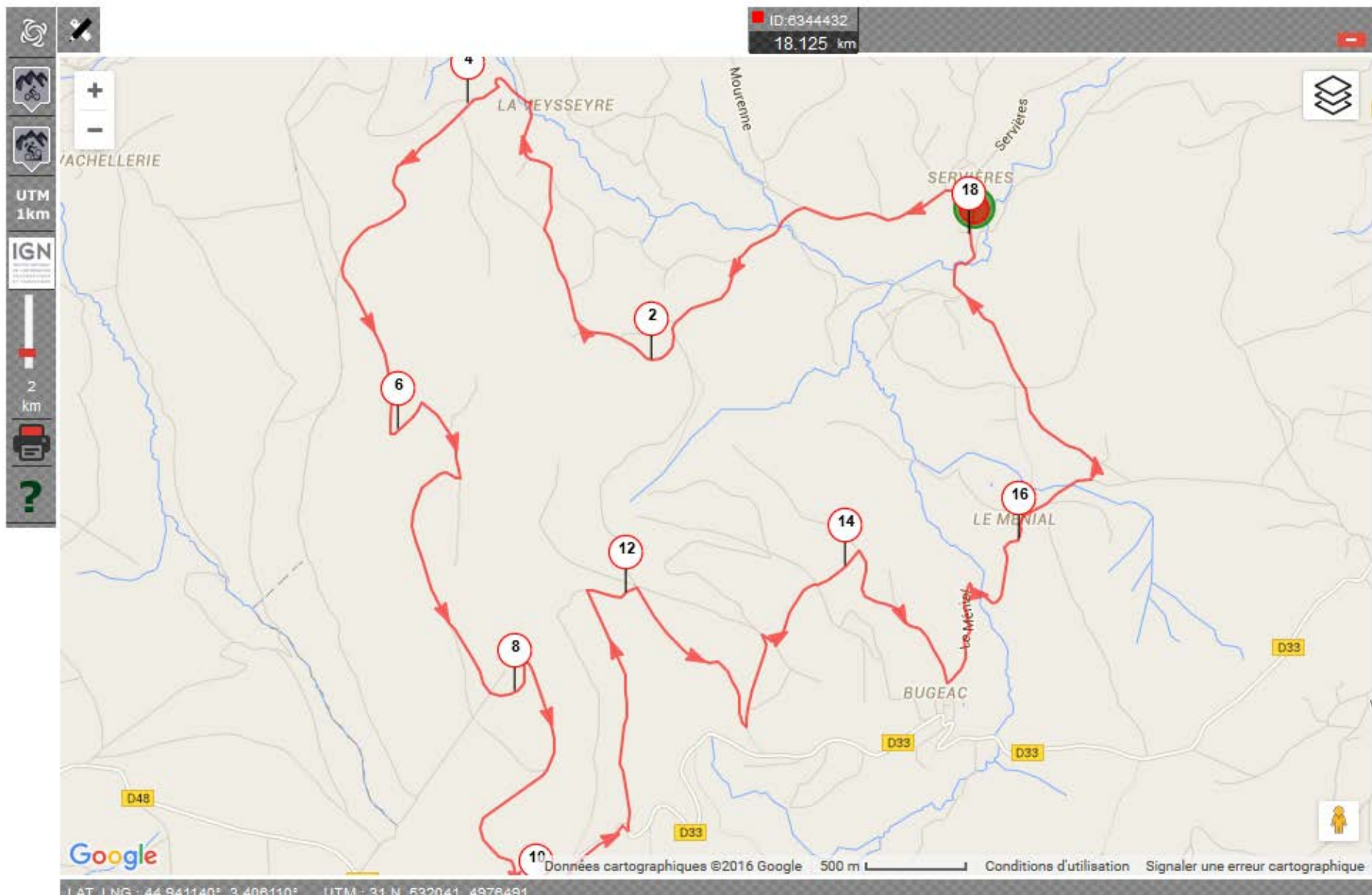


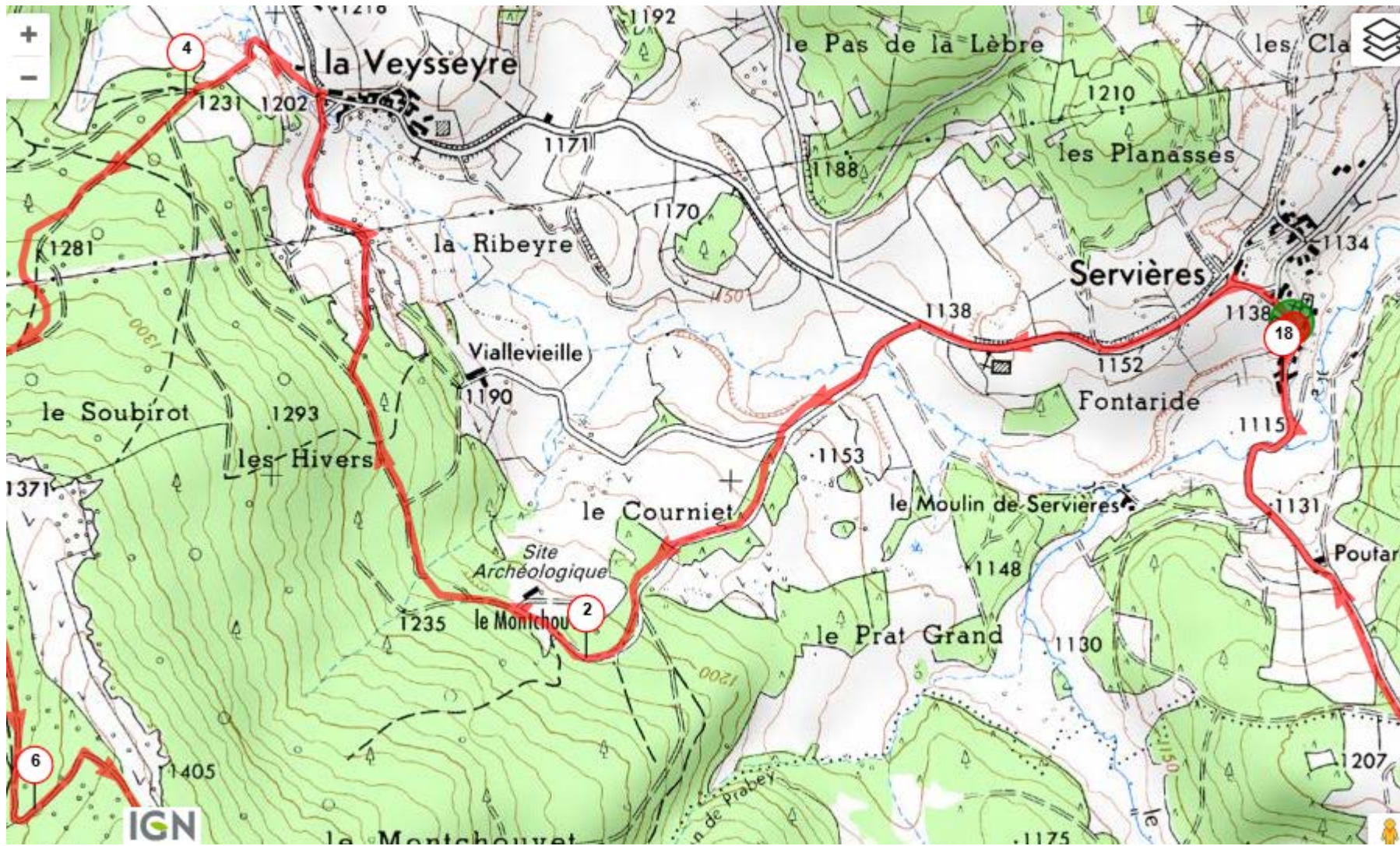
MONTCHAUVET SERVIÈRES 18 KM

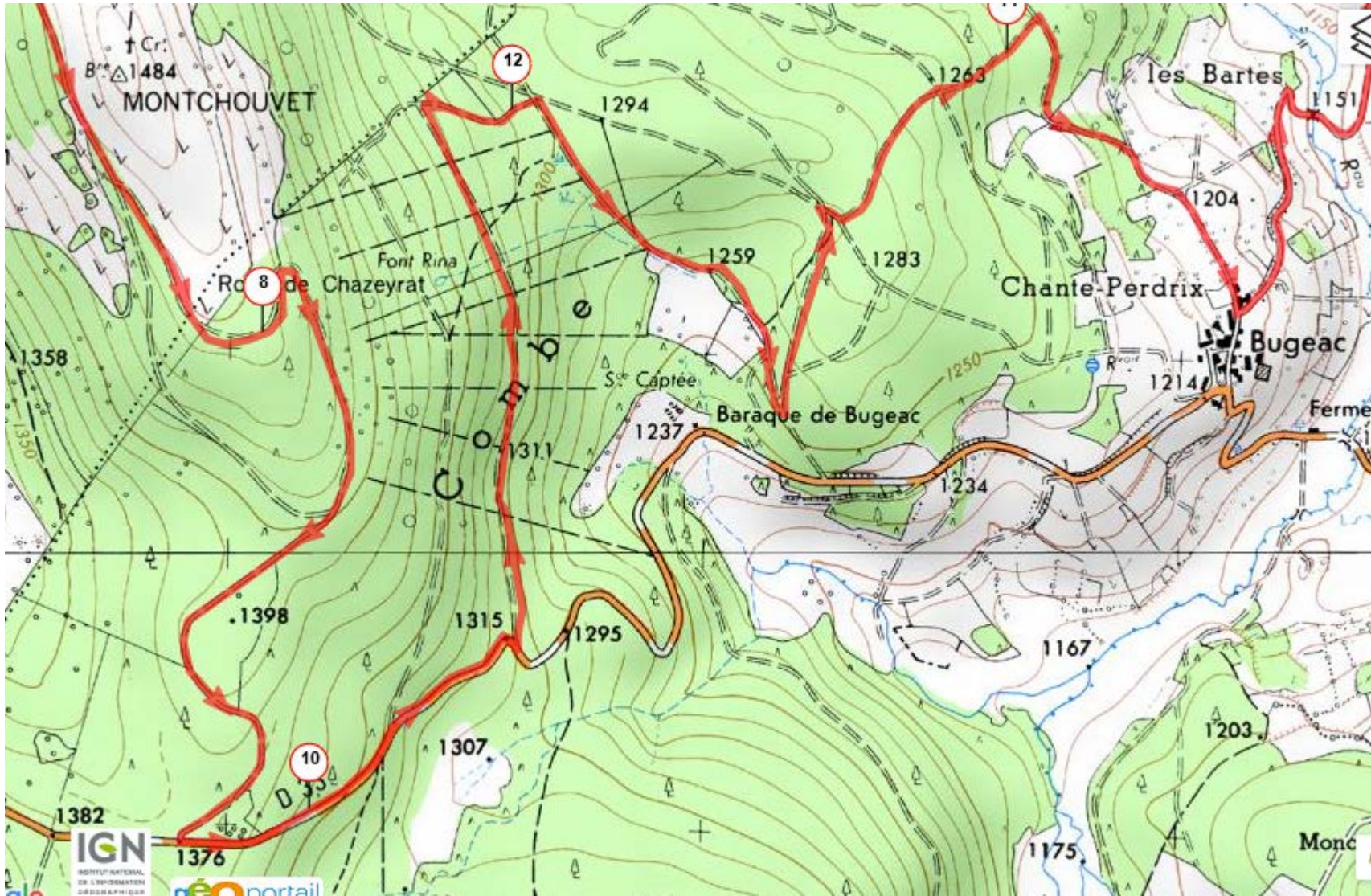
Randonnée Pédestre, 18.122km,

Dénivelé 522m : Grèzes -> Grèzes









INFORMATIONS GÉNÉRALES

Localité de départ [Grèzes](#)
Localité d'arrivée [Grèzes](#)

18.122_{km}

Altitude min. 1118m
Altitude max. 1460m
Dénivelé Tot. + 522m
Dénivelé Tot. - -524m

Activité Randonnée Pédestre
Type de sol majoritaire Sentier
Difficulté Moyenne
Type de parcours Non officiel
Parcours balisé Non
Parcours testé par l'auteur Non
Dernière mise à jour 16/07/2016
Identifiant du parcours [6344432](#)

NOTES DE L'AUTEUR

Aucune

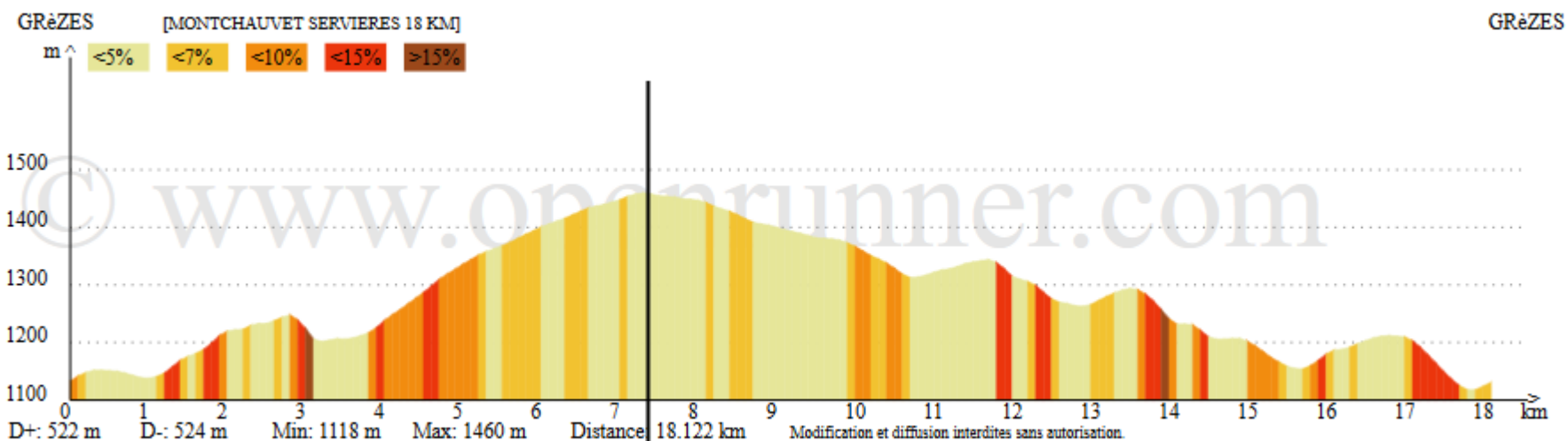
MOTS-CLÉS

Aucun

COMMENTAIRES

Aucun

[Commentez ce parcours](#)

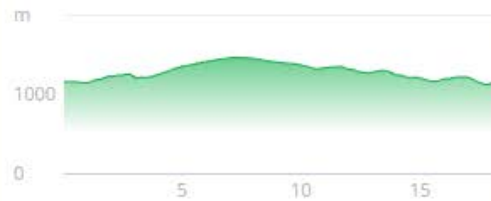


Walking

Moves Itinéraires POI Carte de densité

Public
01 MONTCHAUVET-SERVIERES
I like this

Distance 18.1 km
Ascension 566 m
Descente 566 m



- WP1 0.0 km, 1138 m
- point haut 7.3 km, 1460 m
- sentier 10.5 km, 1318 m
- bugeac 14.9 km, 1208 m
- le menial 16.1 km, 1188 m
- WP6 18.1 km, 1132 m

Use with my Suunto Traverse



LE MENIAL
POI
From start 16,05 km
Lap 1,17 km
44.921600, 3.457060
1188 m

